



## Veiligheidsregio Rotterdam-Rijnmond

Directie



15UIT10636

Postadres

Postbus 9154  
3007 AD Rotterdam

Bezoekadres

Wilhelminakade 947  
Rotterdam

Telefoon

010-4468 905

Telefax

010-4468 999

E-Mail

arianne.verhage@veiligheidsregio-rr.nl

Ons kenmerk

15UIT10636

Datum

28 september 2015

Behandeld door

Mw. A. Verhage

Gemeente Albrandswaard

T.a.v. burgemeester H. Wagner

Hofhoek 5

Postbus 1000

3160 GA RHOON

Geachte burgemeester Wagner,

Een complexe samenleving als de Nederlandse moet adequaat kunnen inspringen op vele soorten veiligheidsrisico's. Ordeverstoringen, overstromingen, treinongevallen en terrorisme, maar bijvoorbeeld ook infectieziekten en uitval van nutsvoorzieningen vormen een continue bedreiging van de vitale belangen van de samenleving. Om deze bedreigingen het hoofd te kunnen bieden, moeten overheidsinstanties, bedrijfsleven en de burger nauw samenwerken. Elke regio herbergt specifieke risico's waarvoor gericht beleid van de Veiligheidsregio en haar partners nodig kan zijn. Het regionaal risicoprofiel is bedoeld om inzicht in de aanwezige risico's te krijgen. Op basis van dit inzicht kan het veiligheidsbestuur strategisch beleid voeren om de aanwezige risico's te voorkomen en te beperken en om de crisisbeheersingsorganisatie op specifieke risico's voor te bereiden. Ook biedt het een basis voor de risicocommunicatie naar de burgers.

Het regionaal risicoprofiel is bedoeld om de gemeenten en het bestuur van de Veiligheidsregio antwoord te geven op onder andere de volgende vragen:

Wat kan ons overkomen? Alles begint met inzicht in de aanwezige risicovolle situaties. Welke risicovolle bedrijfsactiviteiten worden binnen de regio uitgevoerd? Welke infrastructuur loopt over het grondgebied? Welke soorten natuurrampen kunnen ons overkomen? Welke kwetsbare gebouwen en nutsvoorzieningen kunnen getroffen worden? Hiervoor wordt als eerste stap van het risicoprofiel voor elk crisistype een risico-inventarisatie uitgevoerd. Omdat risico's zich niet aan regiogrenzen houden, wordt deze inventarisatie ook bovenregionaal afgestemd.

In 2012 is door het Algemeen Bestuur van de Veiligheidsregio Rotterdam-Rijnmond het Regionaal Risicoprofiel vastgesteld. In bijlage 1 is een opsomming gegeven van de scenario's die de basis hebben gevormd van het Regionaal Risicoprofiel uit 2012. In voorbereiding op de risico-inventarisatie, die begin 2016 wordt uitgevoerd, wil ik u vragen aan te geven of naast de in bijlage 1 benoemde risico's nog andere specifieke risico's voor uw gemeente van belang zijn.

Op basis van alle reacties uit de gemeenten gelegen binnen de regio Rotterdam-Rijnmond zal door de werkgroep bepaald worden of er nieuwe scenario's opgenomen dienen te worden in het Regionaal Risicoprofiel. De VRR is tevens voornemens om bij de vaststelling van het Regionaal Risicoprofiel inzicht te geven in welke thema's uit het Regionaal Risicoprofiel voor uw gemeente van toepassing zijn. Daarnaast zal ook een beschrijving worden gegeven van de door u relevant geachte risico's.

Graag verzoek ik u voor 30 november 2015 uw reactie te sturen aan de heer B. Buitendijk, Projectleider Regionaal Risicoprofiel. Dit kan door het sturen van een e-mail naar [b.buitendijk@veiligheidsregio-rr.nl](mailto:b.buitendijk@veiligheidsregio-rr.nl) of een brief naar:

Veiligheidsregio Rotterdam-Rijnmond  
Directie Risico- en Crisisbeheersing  
T.a.v. dhr. B. Buitendijk  
Postbus 9154  
3007 AD Rotterdam

Indien u nog vragen heeft kunt u deze richten aan de heer B. Buitendijk [b.buitendijk@veiligheidsregio-rr.nl](mailto:b.buitendijk@veiligheidsregio-rr.nl) en/of telefoonnummer 06-51034975.

Hoogachtend,



mr. drs. A. Littooij  
Algemeen directeur Veiligheidsregio Rotterdam-Rijnmond

---

Bijlagen:

1. Scenario's uit het Regionaal Risicoprofiel 2012

Bijlage 1

Nr.	Thema	Scenario's
1	Natuurlijke omgeving	Overstromingen – Doorbraak primaire kering
2		Overstromingen – Doorbraak regionale kering
3		Duinbrand
4		Storm en windhozen
5	Gebouwde omgeving	Brand complexe bebouwing
6		Brand oude binnenstad
7		Instorten winkelpand
8	Technologische omgeving	LPG tankwagen BLEVE
9		Lekkage toxische stof uit spoorketelwagon
10		Bezwijken hogedrukgasleiding
11		Grote uitstoot toxische stof
12		Plasbrand stationair
13		Verspreiding radioactieve stoffen
14	Vitale infrastructuur en voorzieningen	Uitval elektriciteitsvoorziening
15		Verontreiniging in drinkwaternet
16		Breuk rioleringssysteem
17		Uitval spraak- en datacommunicatie
18	Verkeer en vervoer	Neerstorten groot personenvliegtuig
19		Aanvaring op water
20		Groot verkeersongeval
21		Complex treinongeval
22		Vrachtwagenbrand tunnel
23		Metrobrand
24	Gezondheid	Dierziekte overdraagbaar op mens
25		Ziektegolf via voedsel
26		Griep пандemie
27	Sociaal-maatschappelijke omgeving	Paniek tijdens evenement
28		Maatschappelijke onrust
29		Dreiging terrorisme





Directie

*Postadres*

Postbus 9154  
3007 AD Rotterdam

*Bezoekadres*

Wilhelminakade 947

Rotterdam

Telefoon

010-4468 905

Telefax

010-4468 999

E-Mail

arianne.verhage@veiligheidsregio-rr.nl

Ons kenmerk

15UIT10636

Datum

28 september 2015

Behandeld door

Mw. A. Verhage

Gemeente Barendrecht

T.a.v. burgemeester J. van Belzen

Binnenhof 1

Postbus 501

2990 EA BARENDRECHT

Geachte burgemeester Van Belzen,

Een complexe samenleving als de Nederlandse moet adequaat kunnen inspringen op vele soorten veiligheidsrisico's. Ordeverstoringen, overstromingen, treinongevallen en terrorisme, maar bijvoorbeeld ook infectieziekten en uitval van nutsvoorzieningen vormen een continue bedreiging van de vitale belangen van de samenleving. Om deze bedreigingen het hoofd te kunnen bieden, moeten overheidsinstanties, bedrijfsleven en de burger nauw samenwerken. Elke regio herbergt specifieke risico's waarvoor gericht beleid van de Veiligheidsregio en haar partners nodig kan zijn. Het regionaal risicoprofiel is bedoeld om inzicht in de aanwezige risico's te krijgen. Op basis van dit inzicht kan het veiligheidsbestuur strategisch beleid voeren om de aanwezige risico's te voorkomen en te beperken en om de crisisbeheersingsorganisatie op specifieke risico's voor te bereiden. Ook biedt het een basis voor de risicocommunicatie naar de burgers.

Het regionaal risicoprofiel is bedoeld om de gemeenten en het bestuur van de Veiligheidsregio antwoord te geven op onder andere de volgende vragen:

Wat kan ons overkomen? Alles begint met inzicht in de aanwezige risicovolle situaties. Welke risicovolle bedrijfsactiviteiten worden binnen de regio uitgevoerd? Welke infrastructuur loopt over het grondgebied? Welke soorten natuurrampen kunnen ons overkomen? Welke kwetsbare gebouwen en nutsvoorzieningen kunnen getroffen worden? Hiervoor wordt als eerste stap van het risicoprofiel voor elk crisistype een risico-inventarisatie uitgevoerd. Omdat risico's zich niet aan regiogrenzen houden, wordt deze inventarisatie ook bovenregionaal afgestemd.

In 2012 is door het Algemeen Bestuur van de Veiligheidsregio Rotterdam-Rijnmond het Regionaal Risicoprofiel vastgesteld. In bijlage 1 is een opsomming gegeven van de scenario's die de basis hebben gevormd van het Regionaal Risicoprofiel uit 2012. In voorbereiding op de risico-inventarisatie, die begin 2016 wordt uitgevoerd, wil ik u vragen aan te geven of naast de in bijlage 1 benoemde risico's nog andere specifieke risico's voor uw gemeente van belang zijn.

Op basis van alle reacties uit de gemeenten gelegen binnen de regio Rotterdam-Rijnmond zal door de werkgroep bepaald worden of er nieuwe scenario's opgenomen dienen te worden in het Regionaal Risicoprofiel. De VRR is tevens voornemens om bij de vaststelling van het Regionaal Risicoprofiel inzicht te geven in welke thema's uit het Regionaal Risicoprofiel voor uw gemeente van toepassing zijn. Daarnaast zal ook een beschrijving worden gegeven van de door u relevant geachte risico's.




Graag verzoek ik u voor 30 november 2015 uw reactie te sturen aan de heer B. Buitendijk, Projectleider Regionaal Risicoprofiel. Dit kan door het sturen van een e-mail naar [b.buitendijk@veiligheidsregio-rr.nl](mailto:b.buitendijk@veiligheidsregio-rr.nl) of een brief naar:

Veiligheidsregio Rotterdam-Rijnmond  
Directie Risico- en Crisisbeheersing  
T.a.v. dhr. B. Buitendijk  
Postbus 9154  
3007 AD Rotterdam

Indien u nog vragen heeft kunt u deze richten aan de heer B. Buitendijk  
[b.buitendijk@veiligheidsregio-rr.nl](mailto:b.buitendijk@veiligheidsregio-rr.nl) en/of telefoonnummer 06-51034975.

Hoogachtend,



mr. drs. A. Littoij  
Algemeen directeur Veiligheidsregio Rotterdam-Rijnmond

---

Bijlagen:

1. Scenario's uit het Regionaal Risicoprofiel 2012

Bijlage 1

Nr.	Thema	Scenario's
1	Natuurlijke omgeving	Overstromingen – Doorbraak primaire kering
2		Overstromingen – Doorbraak regionale kering
3		Duinbrand
4		Storm en windhozen
5	Gebouwde omgeving	Brand complexe bebouwing
6		Brand oude binnenstad
7		Instorten winkelpand
8	Technologische omgeving	LPG tankwagen BLEVE
9		Lekkage toxische stof uit spoorketelwagon
10		Bezwijken hogedruk gasleiding
11		Grote uitstoot toxische stof
12		Plasbrand stationair
13		Verspreiding radioactieve stoffen
14	Vitale infrastructuur en voorzieningen	Uitval elektriciteitsvoorziening
15		Verontreiniging in drinkwaternet
16		Breuk rioleringsysteem
17		Uitval spraak- en datacommunicatie
18	Verkeer en vervoer	Neerstorten groot personenvliegtuig
19		Aanvaring op water
20		Groot verkeersongeval
21		Complex treinongeval
22		Vrachtwagenbrand tunnel
23		Metrobrand
24	Gezondheid	Dierziekte overdraagbaar op mens
25		Ziektegolf via voedsel
26		Griep pandemie
27	Sociaal-maatschappelijke omgeving	Paniek tijdens evenement
28		Maatschappelijke onrust
29		Dreiging terrorisme



## Veiligheidsregio Rotterdam-Rijnmond

### Directie

#### Postadres

Postbus 9154  
3007 AD Rotterdam

#### Bezoekadres

Wilhelminakade 947  
Rotterdam

#### Telefoon

010-4468 905

#### Telefax

010-4468 999

#### E-Mail

arianne.verhage@veiligheidsregio-rr.nl

#### Ons kenmerk

15UIT10636

#### Datum

28 september 2015

#### Behandeld door

Mw. A. Verhage

Gemeente Krimpen aan den IJssel  
T.a.v. burgemeester L.M. Huizer  
Raadhuisplein 2  
Postbus 200  
2920 AE Krimpen aan den IJssel

Geachte burgemeester Huizer,

Een complexe samenleving als de Nederlandse moet adequaat kunnen inspringen op vele soorten veiligheidsrisico's. Ordeverstoringen, overstromingen, treinongevallen en terrorisme, maar bijvoorbeeld ook infectieziekten en uitval van nutsvoorzieningen vormen een continue bedreiging van de vitale belangen van de samenleving. Om deze bedreigingen het hoofd te kunnen bieden, moeten overheidsinstanties, bedrijfsleven en de burger nauw samenwerken. Elke regio herbergt specifieke risico's waarvoor gericht beleid van de Veiligheidsregio en haar partners nodig kan zijn. Het regionaal risicoprofiel is bedoeld om inzicht in de aanwezige risico's te krijgen. Op basis van dit inzicht kan het veiligheidsbestuur strategisch beleid voeren om de aanwezige risico's te voorkomen en te beperken en om de crisisbeheersingsorganisatie op specifieke risico's voor te bereiden. Ook biedt het een basis voor de risicocommunicatie naar de burgers.

Het regionaal risicoprofiel is bedoeld om de gemeenten en het bestuur van de Veiligheidsregio antwoord te geven op onder andere de volgende vragen:

Wat kan ons overkomen? Alles begint met inzicht in de aanwezige risicovolle situaties. Welke risicovolle bedrijfsactiviteiten worden binnen de regio uitgevoerd? Welke infrastructuur loopt over het grondgebied? Welke soorten natuurrampen kunnen ons overkomen? Welke kwetsbare gebouwen en nutsvoorzieningen kunnen getroffen worden? Hiervoor wordt als eerste stap van het risicoprofiel voor elk crisistype een risico-inventarisatie uitgevoerd. Omdat risico's zich niet aan regiogrenzen houden, wordt deze inventarisatie ook bovenregionaal afgestemd.

In 2012 is door het Algemeen Bestuur van de Veiligheidsregio Rotterdam-Rijnmond het Regionaal Risicoprofiel vastgesteld. In bijlage 1 is een opsomming gegeven van de scenario's die de basis hebben gevormd van het Regionaal Risicoprofiel uit 2012. In voorbereiding op de risico-inventarisatie, die begin 2016 wordt uitgevoerd, wil ik u vragen aan te geven of naast de in bijlage 1 benoemde risico's nog andere specifieke risico's voor uw gemeente van belang zijn.

Op basis van alle reacties uit de gemeenten gelegen binnen de regio Rotterdam-Rijnmond zal door de werkgroep bepaald worden of er nieuwe scenario's opgenomen dienen te worden in het Regionaal Risicoprofiel. De VRR is tevens voornemens om bij de vaststelling van het Regionaal Risicoprofiel inzicht te geven in welke thema's uit het Regionaal Risicoprofiel voor uw gemeente van toepassing zijn. Daarnaast zal ook een beschrijving worden gegeven van de door u relevant geachte risico's.




Graag verzoek ik u voor 30 november 2015 uw reactie te sturen aan de heer B. Buitendijk, Projectleider Regionaal Risicoprofiel. Dit kan door het sturen van een e-mail naar [b.buitendijk@veiligheidsregio-rr.nl](mailto:b.buitendijk@veiligheidsregio-rr.nl) of een brief naar:

Veiligheidsregio Rotterdam-Rijnmond  
Directie Risico- en Crisisbeheersing  
T.a.v. dhr. B. Buitendijk  
Postbus 9154  
3007 AD Rotterdam

Indien u nog vragen heeft kunt u deze richten aan de heer B. Buitendijk  
[b.buitendijk@veiligheidsregio-rr.nl](mailto:b.buitendijk@veiligheidsregio-rr.nl) en/of telefoonnummer 06-51034975.

Hoogachtend,



mr. drs. A. Littoij

Algemeen directeur Veiligheidsregio Rotterdam-Rijnmond

---

Bijlagen:

1. Scenario's uit het Regionaal Risicoprofiel 2012

Bijlage 1

Nr.	Thema	Scenario's
1	Natuurlijke omgeving	Overstromingen – Doorbraak primaire kering
2		Overstromingen – Doorbraak regionale kering
3		Duinbrand
4		Storm en windhozen
5	Gebouwde omgeving	Brand complexe bebouwing
6		Brand oude binnenstad
7		Instorten winkelpand
8	Technologische omgeving	LPG tankwagen BLEVE
9		Lekkage toxische stof uit spoorketelwagon
10		Bezwijken hogedrukgasleiding
11		Grote uitstoot toxische stof
12		Plasbrand stationair
13		Verspreiding radioactieve stoffen
14	Vitale infrastructuur en voorzieningen	Uitval elektriciteitsvoorziening
15		Verontreiniging in drinkwaternet
16		Breuk rioleringsysteem
17		Uitval spraak- en datacommunicatie
18	Verkeer en vervoer	Neerstorten groot personenvliegtuig
19		Aanvaring op water
20		Groot verkeersongeval
21		Complex treinongeval
22		Vrachtwagenbrand tunnel
23		Metrobrand
24	Gezondheid	Dierziekte overdraagbaar op mens
25		Ziektegolf via voedsel
26		Grieppandemie
27	Sociaal-maatschappelijke omgeving	Paniek tijdens evenement
28		Maatschappelijke onrust
29		Dreiging terrorisme



## Veiligheidsregio Rotterdam-Rijnmond

Directie

*Postadres*

Postbus 9154  
3007 AD Rotterdam

*Bezoekadres*

Wilhelminakade 947

Rotterdam

*Telefoon*

010-4468 905

*Telefax*

010-4468 999

*E-Mail*

arianne.verhage@veiligheidsregio-rr.nl

*Ons kenmerk*

15UIT10636

*Datum*

28 september 2015

*Behandeld door*

Mw. A. Verhage

Gemeente Vlaardingen

T.a.v. wnd. burgemeester H.B. Blase

Markt 11

Postbus 1002

3130 EB VLAARDINGEN

Geachte burgemeester Blase,

Een complexe samenleving als de Nederlandse moet adequaat kunnen insprijnen op vele soorten veiligheidsrisico's. Ordeverstoringen, overstromingen, treinongevallen en terrorisme, maar bijvoorbeeld ook infectieziekten en uitval van nutsvoorzieningen vormen een continue bedreiging van de vitale belangen van de samenleving. Om deze bedreigingen het hoofd te kunnen bieden, moeten overheidsinstanties, bedrijfsleven en de burger nauw samenwerken. Elke regio herbergt specifieke risico's waarvoor gericht beleid van de Veiligheidsregio en haar partners nodig kan zijn. Het regionaal risicoprofiel is bedoeld om inzicht in de aanwezige risico's te krijgen. Op basis van dit inzicht kan het veiligheidsbestuur strategisch beleid voeren om de aanwezige risico's te voorkomen en te beperken en om de crisisbeheersingsorganisatie op specifieke risico's voor te bereiden. Ook biedt het een basis voor de risicocommunicatie naar de burgers.

Het regionaal risicoprofiel is bedoeld om de gemeenten en het bestuur van de Veiligheidsregio antwoord te geven op onder andere de volgende vragen:

Wat kan ons overkomen? Alles begint met inzicht in de aanwezige risicovolle situaties. Welke risicovolle bedrijfsactiviteiten worden binnen de regio uitgevoerd? Welke infrastructuur loopt over het grondgebied? Welke soorten natuurrampen kunnen ons overkomen? Welke kwetsbare gebouwen en nutsvoorzieningen kunnen getroffen worden? Hiervoor wordt als eerste stap van het risicoprofiel voor elk crisistype een risico-inventarisatie uitgevoerd. Omdat risico's zich niet aan regiogrenzen houden, wordt deze inventarisatie ook bovenregionaal afgestemd.

In 2012 is door het Algemeen Bestuur van de Veiligheidsregio Rotterdam-Rijnmond het Regionaal Risicoprofiel vastgesteld. In bijlage 1 is een opsomming gegeven van de scenario's die de basis hebben gevormd van het Regionaal Risicoprofiel uit 2012. In voorbereiding op de risico-inventarisatie, die begin 2016 wordt uitgevoerd, wil ik u vragen aan te geven of naast de in bijlage 1 benoemde risico's nog andere specifieke risico's voor uw gemeente van belang zijn.

Op basis van alle reacties uit de gemeenten gelegen binnen de regio Rotterdam-Rijnmond zal door de werkgroep bepaald worden of er nieuwe scenario's opgenomen dienen te worden in het Regionaal Risicoprofiel. De VRR is tevens voornemens om bij de vaststelling van het Regionaal Risicoprofiel inzicht te geven in welke thema's uit het Regionaal Risicoprofiel voor uw gemeente van toepassing zijn. Daarnaast zal ook een beschrijving worden gegeven van de door u relevant geachte risico's.




Graag verzoek ik u voor 30 november 2015 uw reactie te sturen aan de heer B. Buitendijk, Projectleider Regionaal Risicoprofiel. Dit kan door het sturen van een e-mail naar [b.buitendijk@veiligheidsregio-rr.nl](mailto:b.buitendijk@veiligheidsregio-rr.nl) of een brief naar:

Veiligheidsregio Rotterdam-Rijnmond  
Directie Risico- en Crisisbeheersing  
T.a.v. dhr. B. Buitendijk  
Postbus 9154  
3007 AD Rotterdam

Indien u nog vragen heeft kunt u deze richten aan de heer B. Buitendijk [b.buitendijk@veiligheidsregio-rr.nl](mailto:b.buitendijk@veiligheidsregio-rr.nl) en/of telefoonnummer 06-51034975.

Hoogachtend,

A large, stylized handwritten signature in blue ink, consisting of several loops and a long horizontal stroke extending to the right.

mr. drs. A. Littooi  
Algemeen directeur Veiligheidsregio Rotterdam-Rijnmond

---

Bijlagen:  
1. Scenario's uit het Regionaal Risicoprofiel 2012

Bijlage 1

Nr.	Thema	Scenario's
1	Natuurlijke omgeving	Overstromingen – Doorbraak primaire kering
2		Overstromingen – Doorbraak regionale kering
3		Duinbrand
4		Storm en windhozen
5	Gebouwde omgeving	Brand complexe bebouwing
6		Brand oude binnenstad
7		Instorten winkelpand
8	Technologische omgeving	LPG tankwagen BLEVE
9		Lekkage toxische stof uit spoorketelwagon
10		Bezwijken hogedrukgasleiding
11		Grote uitstoot toxische stof
12		Plasbrand stationair
13		Verspreiding radioactieve stoffen
14	Vitale infrastructuur en voorzieningen	Uitval elektriciteitsvoorziening
15		Verontreiniging in drinkwaternet
16		Breuk rioleringssysteem
17		Uitval spraak- en datacommunicatie
18	Verkeer en vervoer	Neerstorten groot personenvliegtuig
19		Aanvaring op water
20		Groot verkeersongeval
21		Complex treinongeval
22		Vrachtwagenbrand tunnel
23		Metrobrand
24	Gezondheid	Dierziekte overdraagbaar op mens
25		Ziektegolf via voedsel
26		Griep пандеміе
27	Sociaal-maatschappelijke omgeving	Paniek tijdens evenement
28		Maatschappelijke onrust
29		Dreiging terrorisme



## Veiligheidsregio Rotterdam-Rijnmond

Directie

*Postadres*

Postbus 9154  
3007 AD Rotterdam

*Bezoekadres*

Wilhelminakade 947  
Rotterdam

Telefoon 010-4468 905

Telefax 010-4468 999

E-Mail [arianne.verhage@veiligheidsregio-rr.nl](mailto:arianne.verhage@veiligheidsregio-rr.nl)

15UIT10636

Ons kenmerk

28 september 2015

Datum

Behandeld door

Mw. A. Verhage

Gemeente Ridderkerk

T.a.v. burgemeester A. Attema

Koningsplein 1

Postbus 271

2980 AG RIDDERKERK

Geachte burgemeester Attema,

Een complexe samenleving als de Nederlandse moet adequaat kunnen inspringen op vele soorten veiligheidsrisico's. Ordeverstoringen, overstromingen, treinongevallen en terrorisme, maar bijvoorbeeld ook infectieziekten en uitval van nutsvoorzieningen vormen een continue bedreiging van de vitale belangen van de samenleving. Om deze bedreigingen het hoofd te kunnen bieden, moeten overheidsinstanties, bedrijfsleven en de burger nauw samenwerken. Elke regio herbergt specifieke risico's waarvoor gericht beleid van de Veiligheidsregio en haar partners nodig kan zijn. Het regionaal risicoprofiel is bedoeld om inzicht in de aanwezige risico's te krijgen. Op basis van dit inzicht kan het veiligheidsbestuur strategisch beleid voeren om de aanwezige risico's te voorkomen en te beperken en om de crisisbeheersingsorganisatie op specifieke risico's voor te bereiden. Ook biedt het een basis voor de risicocommunicatie naar de burgers.

Het regionaal risicoprofiel is bedoeld om de gemeenten en het bestuur van de Veiligheidsregio antwoord te geven op onder andere de volgende vragen:

Wat kan ons overkomen? Alles begint met inzicht in de aanwezige risicovolle situaties. Welke risicovolle bedrijfsactiviteiten worden binnen de regio uitgevoerd? Welke infrastructuur loopt over het grondgebied? Welke soorten natuurrampen kunnen ons overkomen? Welke kwetsbare gebouwen en nutsvoorzieningen kunnen getroffen worden? Hiervoor wordt als eerste stap van het risicoprofiel voor elk crisistype een risico-inventarisatie uitgevoerd. Omdat risico's zich niet aan regiogrenzen houden, wordt deze inventarisatie ook bovenregionaal afgestemd.

In 2012 is door het Algemeen Bestuur van de Veiligheidsregio Rotterdam-Rijnmond het Regionaal Risicoprofiel vastgesteld. In bijlage 1 is een opsomming gegeven van de scenario's die de basis hebben gevormd van het Regionaal Risicoprofiel uit 2012. In voorbereiding op de risico-inventarisatie, die begin 2016 wordt uitgevoerd, wil ik u vragen aan te geven of naast de in bijlage 1 benoemde risico's nog andere specifieke risico's voor uw gemeente van belang zijn.

Op basis van alle reacties uit de gemeenten gelegen binnen de regio Rotterdam-Rijnmond zal door de werkgroep bepaald worden of er nieuwe scenario's opgenomen dienen te worden in het Regionaal Risicoprofiel. De VRR is tevens voornemens om bij de vaststelling van het Regionaal Risicoprofiel inzicht te geven in welke thema's uit het Regionaal Risicoprofiel voor uw gemeente van toepassing zijn. Daarnaast zal ook een beschrijving worden gegeven van de door u relevant geachte risico's.




Graag verzoek ik u voor 30 november 2015 uw reactie te sturen aan de heer B. Buitendijk, Projectleider Regionaal Risicoprofiel. Dit kan door het sturen van een e-mail naar [b.buitendijk@veiligheidsregio-rr.nl](mailto:b.buitendijk@veiligheidsregio-rr.nl) of een brief naar:

Veiligheidsregio Rotterdam-Rijnmond  
Directie Risico- en Crisisbeheersing  
T.a.v. dhr. B. Buitendijk  
Postbus 9154  
3007 AD Rotterdam

Indien u nog vragen heeft kunt u deze richten aan de heer B. Buitendijk [b.buitendijk@veiligheidsregio-rr.nl](mailto:b.buitendijk@veiligheidsregio-rr.nl) en/of telefoonnummer 06-51034975.

Hoogachtend,



mr. drs. A. Littoij  
Algemeen directeur Veiligheidsregio Rotterdam-Rijnmond

---

Bijlagen:

1. Scenario's uit het Regionaal Risicoprofiel 2012

Bijlage 1

Nr.	Thema	Scenario's
1	Natuurlijke omgeving	Overstromingen – Doorbraak primaire kering
2		Overstromingen – Doorbraak regionale kering
3		Duinbrand
4		Storm en windhozen
5	Gebouwde omgeving	Brand complexe bebouwing
6		Brand oude binnenstad
7		Instorten winkelpand
8	Technologische omgeving	LPG tankwagen BLEVE
9		Lekkage toxische stof uit spoorketelwagon
10		Bezwijken hogedrukgasleiding
11		Grote uitstoot toxische stof
12		Plasbrand stationair
13		Verspreiding radioactieve stoffen
14	Vitale infrastructuur en voorzieningen	Uitval elektriciteitsvoorziening
15		Verontreiniging in drinkwaternet
16		Breuk rioleringssysteem
17		Uitval spraak- en datacommunicatie
18	Verkeer en vervoer	Neerstorten groot personenvliegtuig
19		Aanvaring op water
20		Groot verkeersongeval
21		Complex treinongeval
22		Vrachtwagenbrand tunnel
23		Metrobrand
24	Gezondheid	Dierziekte overdraagbaar op mens
25		Ziektegolf via voedsel
26		Grieppandemie
27	Sociaal-maatschappelijke omgeving	Paniek tijdens evenement
28		Maatschappelijke onrust
29		Dreiging terrorisme



## Veiligheidsregio Rotterdam-Rijnmond

### Directie

#### Postadres

Postbus 9154  
3007 AD Rotterdam

#### Bezoekadres

Wilhelminakade 947  
Rotterdam

#### Telefoon

010-4468 905

#### Telefax

010-4468 999

#### E-Mail

arianne.verhage@veiligheidsregio-rr.nl

#### Ons kenmerk

15UIT10636

#### Datum

28 september 2015

#### Behandeld door

Mw. A. Verhage

#### Gemeente Westvoorne

T.a.v. burgemeester P.E. de Jong  
Raadhuislaan 6  
Postbus 550  
3235 ZH ROCKANJE

Geachte burgemeester De Jong,

Een complexe samenleving als de Nederlandse moet adequaat kunnen inspringen op vele soorten veiligheidsrisico's. Ordeverstoringen, overstromingen, treinongevallen en terrorisme, maar bijvoorbeeld ook infectieziekten en uitval van nutsvoorzieningen vormen een continue bedreiging van de vitale belangen van de samenleving. Om deze bedreigingen het hoofd te kunnen bieden, moeten overheidsinstanties, bedrijfsleven en de burger nauw samenwerken. Elke regio herbergt specifieke risico's waarvoor gericht beleid van de Veiligheidsregio en haar partners nodig kan zijn. Het regionaal risicoprofiel is bedoeld om inzicht in de aanwezige risico's te krijgen. Op basis van dit inzicht kan het veiligheidsbestuur strategisch beleid voeren om de aanwezige risico's te voorkomen en te beperken en om de crisisbeheersingsorganisatie op specifieke risico's voor te bereiden. Ook biedt het een basis voor de risicocommunicatie naar de burgers.

Het regionaal risicoprofiel is bedoeld om de gemeenten en het bestuur van de Veiligheidsregio antwoord te geven op onder andere de volgende vragen:

Wat kan ons overkomen? Alles begint met inzicht in de aanwezige risicovolle situaties. Welke risicovolle bedrijfsactiviteiten worden binnen de regio uitgevoerd? Welke infrastructuur loopt over het grondgebied? Welke soorten natuurrampen kunnen ons overkomen? Welke kwetsbare gebouwen en nutsvoorzieningen kunnen getroffen worden? Hiervoor wordt als eerste stap van het risicoprofiel voor elk crisistype een risico-inventarisatie uitgevoerd. Omdat risico's zich niet aan regiogrenzen houden, wordt deze inventarisatie ook bovenregionaal afgestemd.

In 2012 is door het Algemeen Bestuur van de Veiligheidsregio Rotterdam-Rijnmond het Regionaal Risicoprofiel vastgesteld. In bijlage 1 is een opsomming gegeven van de scenario's die de basis hebben gevormd van het Regionaal Risicoprofiel uit 2012. In voorbereiding op de risico-inventarisatie, die begin 2016 wordt uitgevoerd, wil ik u vragen aan te geven of naast de in bijlage 1 benoemde risico's nog andere specifieke risico's voor uw gemeente van belang zijn.

Op basis van alle reacties uit de gemeenten gelegen binnen de regio Rotterdam-Rijnmond zal door de werkgroep bepaald worden of er nieuwe scenario's opgenomen dienen te worden in het Regionaal Risicoprofiel. De VRR is tevens voornemens om bij de vaststelling van het Regionaal Risicoprofiel inzicht te geven in welke thema's uit het Regionaal Risicoprofiel voor uw gemeente van toepassing zijn. Daarnaast zal ook een beschrijving worden gegeven van de door u relevant geachte risico's.




Graag verzoek ik u voor 30 november 2015 uw reactie te sturen aan de heer B. Buitendijk, Projectleider Regionaal Risicoprofiel. Dit kan door het sturen van een e-mail naar [b.buitendijk@veiligheidsregio-rr.nl](mailto:b.buitendijk@veiligheidsregio-rr.nl) of een brief naar:

Veiligheidsregio Rotterdam-Rijnmond  
Directie Risico- en Crisisbeheersing  
T.a.v. dhr. B. Buitendijk  
Postbus 9154  
3007 AD Rotterdam

Indien u nog vragen heeft kunt u deze richten aan de heer B. Buitendijk [b.buitendijk@veiligheidsregio-rr.nl](mailto:b.buitendijk@veiligheidsregio-rr.nl) en/of telefoonnummer 06-51034975.

Hoogachtend,



mr. drs. A. Littoij  
Algemeen directeur Veiligheidsregio Rotterdam-Rijnmond

---

Bijlagen:

1. Scenario's uit het Regionaal Risicoprofiel 2012

Bijlage 1

Nr.	Thema	Scenario's
1	Natuurlijke omgeving	Overstromingen – Doorbraak primaire kering
2		Overstromingen – Doorbraak regionale kering
3		Duinbrand
4		Storm en windhozen
5	Gebouwde omgeving	Brand complexe bebouwing
6		Brand oude binnenstad
7		Instorten winkelpand
8	Technologische omgeving	LPG tankwagen BLEVE
9		Lekkage toxische stof uit spoorketelwagon
10		Bezwijken hogedruk gasleiding
11		Grote uitstoot toxische stof
12		Plasbrand stationair
13		Verspreiding radioactieve stoffen
14	Vitale infrastructuur en voorzieningen	Uitval elektriciteitsvoorziening
15		Verontreiniging in drinkwaternet
16		Breuk rioleringsysteem
17		Uitval spraak- en datacommunicatie
18	Verkeer en vervoer	Neerstorten groot personenvliegtuig
19		Aanvaring op water
20		Groot verkeersongeval
21		Complex treinongeval
22		Vrachtwagenbrand tunnel
23		Metrobrand
24	Gezondheid	Dierziekte overdraagbaar op mens
25		Ziektegolf via voedsel
26		Griep pandemie
27	Sociaal-maatschappelijke omgeving	Paniek tijdens evenement
28		Maatschappelijke onrust
29		Dreiging terrorisme



## Veiligheidsregio Rotterdam-Rijnmond

### Directie

#### Postadres

Postbus 9154  
3007 AD Rotterdam

#### Bezoekadres

Wilhelminakade 947  
Rotterdam

#### Telefoon

010-4468 905

#### Telefax

010-4468 999

#### E-Mail

arianne.verhage@veiligheidsregio-rr.nl

#### Ons kenmerk

15UIT10636

#### Datum

28 september 2015

#### Behandeld door

Mw. A. Verhage

#### Gemeente Maassluis

T.a.v. burgemeester J.A. Karssen  
Koningshoek 93  
Postbus 55  
3140 AB MAASSLUIS

Geachte burgemeester Karssen,

Een complexe samenleving als de Nederlandse moet adequaat kunnen inspringen op vele soorten veiligheidsrisico's. Ordeverstoringen, overstromingen, treinongevallen en terrorisme, maar bijvoorbeeld ook infectieziekten en uitval van nutsvoorzieningen vormen een continue bedreiging van de vitale belangen van de samenleving. Om deze bedreigingen het hoofd te kunnen bieden, moeten overheidsinstanties, bedrijfsleven en de burger nauw samenwerken. Elke regio herbergt specifieke risico's waarvoor gericht beleid van de Veiligheidsregio en haar partners nodig kan zijn. Het regionaal risicoprofiel is bedoeld om inzicht in de aanwezige risico's te krijgen. Op basis van dit inzicht kan het veiligheidsbestuur strategisch beleid voeren om de aanwezige risico's te voorkomen en te beperken en om de crisisbeheersingsorganisatie op specifieke risico's voor te bereiden. Ook biedt het een basis voor de risicocommunicatie naar de burgers.

Het regionaal risicoprofiel is bedoeld om de gemeenten en het bestuur van de Veiligheidsregio antwoord te geven op onder andere de volgende vragen:

Wat kan ons overkomen? Alles begint met inzicht in de aanwezige risicovolle situaties. Welke risicovolle bedrijfsactiviteiten worden binnen de regio uitgevoerd? Welke infrastructuur loopt over het grondgebied? Welke soorten natuurrampen kunnen ons overkomen? Welke kwetsbare gebouwen en nutsvoorzieningen kunnen getroffen worden? Hiervoor wordt als eerste stap van het risicoprofiel voor elk crisistype een risico-inventarisatie uitgevoerd. Omdat risico's zich niet aan regiegrenzen houden, wordt deze inventarisatie ook bovenregionaal afgestemd.

In 2012 is door het Algemeen Bestuur van de Veiligheidsregio Rotterdam-Rijnmond het Regionaal Risicoprofiel vastgesteld. In bijlage 1 is een opsomming gegeven van de scenario's die de basis hebben gevormd van het Regionaal Risicoprofiel uit 2012. In voorbereiding op de risico-inventarisatie, die begin 2016 wordt uitgevoerd, wil ik u vragen aan te geven of naast de in bijlage 1 benoemde risico's nog andere specifieke risico's voor uw gemeente van belang zijn.

Op basis van alle reacties uit de gemeenten gelegen binnen de regio Rotterdam-Rijnmond zal door de werkgroep bepaald worden of er nieuwe scenario's opgenomen dienen te worden in het Regionaal Risicoprofiel. De VRR is tevens voornemens om bij de vaststelling van het Regionaal Risicoprofiel inzicht te geven in welke thema's uit het Regionaal Risicoprofiel voor uw gemeente van toepassing zijn. Daarnaast zal ook een beschrijving worden gegeven van de door u relevant geachte risico's.

Graag verzoek ik u voor 30 november 2015 uw reactie te sturen aan de heer B. Buitendijk, Projectleider Regionaal Risicoprofiel. Dit kan door het sturen van een e-mail naar [b.buitendijk@veiligheidsregio-rr.nl](mailto:b.buitendijk@veiligheidsregio-rr.nl) of een brief naar:

Veiligheidsregio Rotterdam-Rijnmond  
Directie Risico- en Crisisbeheersing  
T.a.v. dhr. B. Buitendijk  
Postbus 9154  
3007 AD Rotterdam

Indien u nog vragen heeft kunt u deze richten aan de heer B. Buitendijk [b.buitendijk@veiligheidsregio-rr.nl](mailto:b.buitendijk@veiligheidsregio-rr.nl) en/of telefoonnummer 06-51034975.

Hoogachtend,



mr. drs. A. Littooi  
Algemeen directeur Veiligheidsregio Rotterdam-Rijnmond

---

Bijlagen:

1. Scenario's uit het Regionaal Risicoprofiel 2012



Bijlage 1

Nr.	Thema	Scenario's
1	Natuurlijke omgeving	Overstromingen – Doorbraak primaire kering
2		Overstromingen – Doorbraak regionale kering
3		Duinbrand
4		Storm en windhozen
5	Gebouwde omgeving	Brand complexe bebouwing
6		Brand oude binnenstad
7		Instorten winkelpand
8	Technologische omgeving	LPG tankwagen BLEVE
9		Lekkage toxische stof uit spoorketelwagon
10		Bezwijken hogedrukgasleiding
11		Grote uitstoot toxische stof
12		Plasbrand stationair
13		Verspreiding radioactieve stoffen
14	Vitale infrastructuur en voorzieningen	Uitval elektriciteitsvoorziening
15		Verontreiniging in drinkwaternet
16		Breuk rioleringssysteem
17		Uitval spraak- en datacommunicatie
18	Verkeer en vervoer	Neerstorten groot personenvliegtuig
19		Aanvaring op water
20		Groot verkeersongeval
21		Complex treinongeval
22		Vrachtwagenbrand tunnel
23		Metrobrand
24	Gezondheid	Dierziekte overdraagbaar op mens
25		Ziektegolf via voedsel
26		Griep pandemie
27	Sociaal-maatschappelijke omgeving	Paniek tijdens evenement
28		Maatschappelijke onrust
29		Dreiging terrorisme



## Veiligheidsregio Rotterdam-Rijnmond

### Directie

#### Postadres

Postbus 9154  
3007 AD Rotterdam

#### Bezoekadres

Wilhelminakade 947  
Rotterdam

#### Telefoon

010-4468 905

#### Telefax

010-4468 999

#### E-Mail

arianne.verhage@veiligheidsregio-rr.nl

#### Ons kenmerk

15UIT10636

#### Datum

28 september 2015

#### Behandeld door

Mw. A. Verhage

#### Gemeente Hellevoetsluis

T.a.v. burgemeester M. Junius  
Oostzanddijk 26  
Postbus 13  
3220 AA HELLEVOETSLUIS

Geachte burgemeester Junius,

Een complexe samenleving als de Nederlandse moet adequaat kunnen insprijnen op vele soorten veiligheidsrisico's. Ordeverstoringen, overstromingen, treinongevallen en terrorisme, maar bijvoorbeeld ook infectieziekten en uitval van nutsvoorzieningen vormen een continue bedreiging van de vitale belangen van de samenleving. Om deze bedreigingen het hoofd te kunnen bieden, moeten overheidsinstanties, bedrijfsleven en de burger nauw samenwerken. Elke regio herbergt specifieke risico's waarvoor gericht beleid van de Veiligheidsregio en haar partners nodig kan zijn. Het regionaal risicoprofiel is bedoeld om inzicht in de aanwezige risico's te krijgen. Op basis van dit inzicht kan het veiligheidsbestuur strategisch beleid voeren om de aanwezige risico's te voorkomen en te beperken en om de crisisbeheersingsorganisatie op specifieke risico's voor te bereiden. Ook biedt het een basis voor de risicocommunicatie naar de burgers.

Het regionaal risicoprofiel is bedoeld om de gemeenten en het bestuur van de Veiligheidsregio antwoord te geven op onder andere de volgende vragen:

Wat kan ons overkomen? Alles begint met inzicht in de aanwezige risicovolle situaties. Welke risicovolle bedrijfsactiviteiten worden binnen de regio uitgevoerd? Welke infrastructuur loopt over het grondgebied? Welke soorten natuurrampen kunnen ons overkomen? Welke kwetsbare gebouwen en nutsvoorzieningen kunnen getroffen worden? Hiervoor wordt als eerste stap van het risicoprofiel voor elk crisistype een risico-inventarisatie uitgevoerd. Omdat risico's zich niet aan regiogrenzen houden, wordt deze inventarisatie ook bovenregionaal afgestemd.

In 2012 is door het Algemeen Bestuur van de Veiligheidsregio Rotterdam-Rijnmond het Regionaal Risicoprofiel vastgesteld. In bijlage 1 is een opsomming gegeven van de scenario's die de basis hebben gevormd van het Regionaal Risicoprofiel uit 2012. In voorbereiding op de risico-inventarisatie, die begin 2016 wordt uitgevoerd, wil ik u vragen aan te geven of naast de in bijlage 1 benoemde risico's nog andere specifieke risico's voor uw gemeente van belang zijn.


Op basis van alle reacties uit de gemeenten gelegen binnen de regio Rotterdam-Rijnmond zal door de werkgroep bepaald worden of er nieuwe scenario's opgenomen dienen te worden in het Regionaal Risicoprofiel. De VRR is tevens voornemens om bij de vaststelling van het Regionaal Risicoprofiel inzicht te geven in welke thema's uit het Regionaal Risicoprofiel voor uw gemeente van toepassing zijn. Daarnaast zal ook een beschrijving worden gegeven van de door u relevant geachte risico's.

Graag verzoek ik u voor 30 november 2015 uw reactie te sturen aan de heer B. Buitendijk, Projectleider Regionaal Risicoprofiel. Dit kan door het sturen van een e-mail naar [b.buitendijk@veiligheidsregio-rr.nl](mailto:b.buitendijk@veiligheidsregio-rr.nl) of een brief naar:

Veiligheidsregio Rotterdam-Rijnmond  
Directie Risico- en Crisisbeheersing  
T.a.v. dhr. B. Buitendijk  
Postbus 9154  
3007 AD Rotterdam

Indien u nog vragen heeft kunt u deze richten aan de heer B. Buitendijk [b.buitendijk@veiligheidsregio-rr.nl](mailto:b.buitendijk@veiligheidsregio-rr.nl) en/of telefoonnummer 06-51034975.

Hoogachtend,



mr. drs. A. Littoij  
Algemeen directeur Veiligheidsregio Rotterdam-Rijnmond

---

Bijlagen:

1. Scenario's uit het Regionaal Risicoprofiel 2012

Bijlage 1

Nr.	Thema	Scenario's
1	Natuurlijke omgeving	Overstromingen – Doorbraak primaire kering
2		Overstromingen – Doorbraak regionale kering
3		Duinbrand
4		Storm en windhozen
5	Gebouwde omgeving	Brand complexe bebouwing
6		Brand oude binnenstad
7		Instorten winkelpand
8	Technologische omgeving	LPG tankwagen BLEVE
9		Lekkage toxische stof uit spoorketelwagon
10		Bezwijken hogedrukgasleiding
11		Grote uitstoot toxische stof
12		Plasbrand stationair
13		Verspreiding radioactieve stoffen
14	Vitale infrastructuur en voorzieningen	Uitval elektriciteitsvoorziening
15		Verontreiniging in drinkwaternet
16		Breuk rioleringsysteem
17		Uitval spraak- en datacommunicatie
18	Verkeer en vervoer	Neerstorten groot personenvliegtuig
19		Aanvaring op water
20		Groot verkeersongeval
21		Complex treinongeval
22		Vrachtwagenbrand tunnel
23		Metrobrand
24	Gezondheid	Dierziekte overdraagbaar op mens
25		Ziektegolf via voedsel
26		Griep pandemie
27	Sociaal-maatschappelijke omgeving	Paniek tijdens evenement
28		Maatschappelijke onrust
29		Dreiging terrorisme





Directie

*Postadres*

Postbus 9154  
3007 AD Rotterdam

*Bezoekadres*

Wilhelminakade 947  
Rotterdam

Telefoon 010-4468 905

Telefax 010-4468 999

E-Mail [arianne.verhage@veiligheidsregio-rr.nl](mailto:arianne.verhage@veiligheidsregio-rr.nl)

Ons kenmerk 15UIT10636

Datum 28 september 2015

Behandeld door Mw. A. Verhage

Gemeente Capelle aan den IJssel

T.a.v. burgemeester J.F. Koen

Rivierweg 111

Postbus 70

2900 AB CAPELLE AAN DEN IJSSEL

Geachte burgemeester Koen,

Een complexe samenleving als de Nederlandse moet adequaat kunnen insprijnen op vele soorten veiligheidsrisico's. Ordeverstoringen, overstromingen, treinongevallen en terrorisme, maar bijvoorbeeld ook infectieziekten en uitval van nutsvoorzieningen vormen een continue bedreiging van de vitale belangen van de samenleving. Om deze bedreigingen het hoofd te kunnen bieden, moeten overheidsinstanties, bedrijfsleven en de burger nauw samenwerken. Elke regio herbergt specifieke risico's waarvoor gericht beleid van de Veiligheidsregio en haar partners nodig kan zijn. Het regionaal risicoprofiel is bedoeld om inzicht in de aanwezige risico's te krijgen. Op basis van dit inzicht kan het veiligheidsbestuur strategisch beleid voeren om de aanwezige risico's te voorkomen en te beperken en om de crisisbeheersingsorganisatie op specifieke risico's voor te bereiden. Ook biedt het een basis voor de risicocommunicatie naar de burgers.

Het regionaal risicoprofiel is bedoeld om de gemeenten en het bestuur van de Veiligheidsregio antwoord te geven op onder andere de volgende vragen:

Wat kan ons overkomen? Alles begint met inzicht in de aanwezige risicovolle situaties. Welke risicovolle bedrijfsactiviteiten worden binnen de regio uitgevoerd? Welke infrastructuur loopt over het grondgebied? Welke soorten natuurrampen kunnen ons overkomen? Welke kwetsbare gebouwen en nutsvoorzieningen kunnen getroffen worden? Hiervoor wordt als eerste stap van het risicoprofiel voor elk crisistype een risico-inventarisatie uitgevoerd. Omdat risico's zich niet aan regiogrenzen houden, wordt deze inventarisatie ook bovenregionaal afgestemd.

In 2012 is door het Algemeen Bestuur van de Veiligheidsregio Rotterdam-Rijnmond het Regionaal Risicoprofiel vastgesteld. In bijlage 1 is een opsomming gegeven van de scenario's die de basis hebben gevormd van het Regionaal Risicoprofiel uit 2012. In voorbereiding op de risico-inventarisatie, die begin 2016 wordt uitgevoerd, wil ik u vragen aan te geven of naast de in bijlage 1 benoemde risico's nog andere specifieke risico's voor uw gemeente van belang zijn.


Op basis van alle reacties uit de gemeenten gelegen binnen de regio Rotterdam-Rijnmond zal door de werkgroep bepaald worden of er nieuwe scenario's opgenomen dienen te worden in het Regionaal Risicoprofiel. De VRR is tevens voornemens om bij de vaststelling van het Regionaal Risicoprofiel inzicht te geven in welke thema's uit het Regionaal Risicoprofiel voor uw gemeente van toepassing zijn. Daarnaast zal ook een beschrijving worden gegeven van de door u relevant geachte risico's.

Graag verzoek ik u voor 30 november 2015 uw reactie te sturen aan de heer B. Buitendijk, Projectleider Regionaal Risicoprofiel. Dit kan door het sturen van een e-mail naar [b.buitendijk@veiligheidsregio-rr.nl](mailto:b.buitendijk@veiligheidsregio-rr.nl) of een brief naar:

Veiligheidsregio Rotterdam-Rijnmond  
Directie Risico- en Crisisbeheersing  
T.a.v. dhr. B. Buitendijk  
Postbus 9154  
3007 AD Rotterdam

Indien u nog vragen heeft kunt u deze richten aan de heer B. Buitendijk [b.buitendijk@veiligheidsregio-rr.nl](mailto:b.buitendijk@veiligheidsregio-rr.nl) en/of telefoonnummer 06-51034975.

Hoogachtend,



Mr. drs. A. Littoij  
Algemeen directeur Veiligheidsregio Rotterdam-Rijnmond

---

Bijlagen:

1. Scenario's uit het Regionaal Risicoprofiel 2012

Bijlage 1

Nr.	Thema	Scenario's
1	Natuurlijke omgeving	Overstromingen – Doorbraak primaire kering
2		Overstromingen – Doorbraak regionale kering
3		Duinbrand
4		Storm en windhozen
5	Gebouwde omgeving	Brand complexe bebouwing
6		Brand oude binnenstad
7		Instorten winkelpand
8	Technologische omgeving	LPG tankwagen BLEVE
9		Lekkage toxische stof uit spoorketelwagon
10		Bezwijken hogedrukgasleiding
11		Grote uitstoot toxische stof
12		Plasbrand stationair
13		Verspreiding radioactieve stoffen
14	Vitale infrastructuur en voorzieningen	Uitval elektriciteitsvoorziening
15		Verontreiniging in drinkwaternet
16		Breuk rioleringssysteem
17		Uitval spraak- en datacommunicatie
18	Verkeer en vervoer	Neerstorten groot personenvliegtuig
19		Aanvaring op water
20		Groot verkeersongeval
21		Complex treinongeval
22		Vrachtwagenbrand tunnel
23		Metrobrand
24	Gezondheid	Dierziekte overdraagbaar op mens
25		Ziektegolf via voedsel
26		Griep pandemie
27	Sociaal-maatschappelijke omgeving	Paniek tijdens evenement
28		Maatschappelijke onrust
29		Dreiging terrorisme





## Veiligheidsregio Rotterdam-Rijnmond

### Directie

#### Postadres

Postbus 9154  
3007 AD Rotterdam

#### Bezoekadres

Wilhelminakade 947  
Rotterdam

#### Telefoon

010-4468 905

#### Telefax

010-4468 999

#### E-Mail

arianne.verhage@veiligheidsregio-rr.nl

#### Ons kenmerk

15UIT10636

#### Datum

28 september 2015

#### Behandeld door

Mw. A. Verhage

Gemeente Nissewaard

T.a.v. burgemeester M. Salet

Raadhuislaan 106

Postbus 25

3200 AA SPIJKENISSE

Geachte burgemeester Salet,

Een complexe samenleving als de Nederlandse moet adequaat kunnen inspringen op vele soorten veiligheidsrisico's. Ordeverstoringen, overstromingen, treinongevallen en terrorisme, maar bijvoorbeeld ook infectieziekten en uitval van nutsvoorzieningen vormen een continue bedreiging van de vitale belangen van de samenleving. Om deze bedreigingen het hoofd te kunnen bieden, moeten overheidsinstanties, bedrijfsleven en de burger nauw samenwerken. Elke regio herbergt specifieke risico's waarvoor gericht beleid van de Veiligheidsregio en haar partners nodig kan zijn. Het regionaal risicoprofiel is bedoeld om inzicht in de aanwezige risico's te krijgen. Op basis van dit inzicht kan het veiligheidsbestuur strategisch beleid voeren om de aanwezige risico's te voorkomen en te beperken en om de crisisbeheersingsorganisatie op specifieke risico's voor te bereiden. Ook biedt het een basis voor de risicocommunicatie naar de burgers.

Het regionaal risicoprofiel is bedoeld om de gemeenten en het bestuur van de Veiligheidsregio antwoord te geven op onder andere de volgende vragen:

Wat kan ons overkomen? Alles begint met inzicht in de aanwezige risicovolle situaties. Welke risicovolle bedrijfsactiviteiten worden binnen de regio uitgevoerd? Welke infrastructuur loopt over het grondgebied? Welke soorten natuurrampen kunnen ons overkomen? Welke kwetsbare gebouwen en nutsvoorzieningen kunnen getroffen worden? Hiervoor wordt als eerste stap van het risicoprofiel voor elk crisistype een risico-inventarisatie uitgevoerd. Omdat risico's zich niet aan regiogrenzen houden, wordt deze inventarisatie ook bovenregionaal afgestemd.

In 2012 is door het Algemeen Bestuur van de Veiligheidsregio Rotterdam-Rijnmond het Regionaal Risicoprofiel vastgesteld. In bijlage 1 is een opsomming gegeven van de scenario's die de basis hebben gevormd van het Regionaal Risicoprofiel uit 2012. In voorbereiding op de risico-inventarisatie, die begin 2016 wordt uitgevoerd, wil ik u vragen aan te geven of naast de in bijlage 1 benoemde risico's nog andere specifieke risico's voor uw gemeente van belang zijn.

Op basis van alle reacties uit de gemeenten gelegen binnen de regio Rotterdam-Rijnmond zal door de werkgroep bepaald worden of er nieuwe scenario's opgenomen dienen te worden in het Regionaal Risicoprofiel. De VRR is tevens voornemens om bij de vaststelling van het Regionaal Risicoprofiel inzicht te geven in welke thema's uit het Regionaal Risicoprofiel voor uw gemeente van toepassing zijn. Daarnaast zal ook een beschrijving worden gegeven van de door u relevant geachte risico's.




Graag verzoek ik u voor 30 november 2015 uw reactie te sturen aan de heer B. Buitendijk, Projectleider Regionaal Risicoprofiel. Dit kan door het sturen van een e-mail naar [b.buitendijk@veiligheidsregio-rr.nl](mailto:b.buitendijk@veiligheidsregio-rr.nl) of een brief naar:

Veiligheidsregio Rotterdam-Rijnmond  
Directie Risico- en Crisisbeheersing  
T.a.v. dhr. B. Buitendijk  
Postbus 9154  
3007 AD Rotterdam

Indien u nog vragen heeft kunt u deze richten aan de heer B. Buitendijk [b.buitendijk@veiligheidsregio-rr.nl](mailto:b.buitendijk@veiligheidsregio-rr.nl) en/of telefoonnummer 06-51034975.

Hoogachtend,



mr. drs. A. Littoij  
Algemeen directeur Veiligheidsregio Rotterdam-Rijnmond

---

Bijlagen:

1. Scenario's uit het Regionaal Risicoprofiel 2012

Bijlage 1

Nr.	Thema	Scenario's
1	Natuurlijke omgeving	Overstromingen – Doorbraak primaire kering
2		Overstromingen – Doorbraak regionale kering
3		Duinbrand
4		Storm en windhozen
5	Gebouwde omgeving	Brand complexe bebouwing
6		Brand oude binnenstad
7		Instorten winkelpand
8	Technologische omgeving	LPG tankwagen BLEVE
9		Lekkage toxische stof uit spoorketelwagon
10		Bezwijken hogedrukgasleiding
11		Grote uitstoot toxische stof
12		Plasbrand stationair
13		Verspreiding radioactieve stoffen
14	Vitale infrastructuur en voorzieningen	Uitval elektriciteitsvoorziening
15		Verontreiniging in drinkwaternet
16		Breuk rioleringsysteem
17		Uitval spraak- en datacommunicatie
18	Verkeer en vervoer	Neerstorten groot personenvliegtuig
19		Aanvaring op water
20		Groot verkeersongeval
21		Complex treinongeval
22		Vrachtwagenbrand tunnel
23		Metrobrand
24	Gezondheid	Dierziekte overdraagbaar op mens
25		Ziektegolf via voedsel
26		Grieppandemie
27	Sociaal-maatschappelijke omgeving	Paniek tijdens evenement
28		Maatschappelijke onrust
29		Dreiging terrorisme



## Veiligheidsregio Rotterdam-Rijnmond

### Directie

#### Postadres

Postbus 9154  
3007 AD Rotterdam

#### Bezoekadres

Wilhelminakade 947  
Rotterdam

#### Telefoon

010-4468 905

#### Telefax

010-4468 999

#### E-Mail

arianne.verhage@veiligheidsregio-rr.nl

#### Ons kenmerk

15UIT10636

#### Datum

28 september 2015

#### Behandeld door

Mw. A. Verhage

#### Gemeente Goeree-Overflakkee

T.a.v. burgemeester A. Grootenboer-Dubbelman  
Koningin Julianaweg 45  
Postbus 1  
3240 AA MIDDELHARNIS

Geachte burgemeester Grootenboer-Dubbelman,

Een complexe samenleving als de Nederlandse moet adequaat kunnen insprijnen op vele soorten veiligheidsrisico's. Ordeverstoringen, overstromingen, treinongevallen en terrorisme, maar bijvoorbeeld ook infectieziekten en uitval van nutsvoorzieningen vormen een continue bedreiging van de vitale belangen van de samenleving. Om deze bedreigingen het hoofd te kunnen bieden, moeten overheidsinstanties, bedrijfsleven en de burger nauw samenwerken. Elke regio herbergt specifieke risico's waarvoor gericht beleid van de Veiligheidsregio en haar partners nodig kan zijn. Het regionaal risicoprofiel is bedoeld om inzicht in de aanwezige risico's te krijgen. Op basis van dit inzicht kan het veiligheidsbestuur strategisch beleid voeren om de aanwezige risico's te voorkomen en te beperken en om de crisisbeheersingsorganisatie op specifieke risico's voor te bereiden. Ook biedt het een basis voor de risicocommunicatie naar de burgers.

Het regionaal risicoprofiel is bedoeld om de gemeenten en het bestuur van de Veiligheidsregio antwoord te geven op onder andere de volgende vragen:

Wat kan ons overkomen? Alles begint met inzicht in de aanwezige risicovolle situaties: Welke risicovolle bedrijfsactiviteiten worden binnen de regio uitgevoerd? Welke infrastructuur loopt over het grondgebied? Welke soorten natuurrampen kunnen ons overkomen? Welke kwetsbare gebouwen en nutsvoorzieningen kunnen getroffen worden? Hiervoor wordt als eerste stap van het risicoprofiel voor elk crisistype een risico-inventarisatie uitgevoerd. Omdat risico's zich niet aan regiogrenzen houden, wordt deze inventarisatie ook bovenregionaal afgestemd.

In 2012 is door het Algemeen Bestuur van de Veiligheidsregio Rotterdam-Rijnmond het Regionaal Risicoprofiel vastgesteld. In bijlage 1 is een opsomming gegeven van de scenario's die de basis hebben gevormd van het Regionaal Risicoprofiel uit 2012. In voorbereiding op de risico-inventarisatie, die begin 2016 wordt uitgevoerd, wil ik u vragen aan te geven of naast de in bijlage 1 benoemde risico's nog andere specifieke risico's voor uw gemeente van belang zijn.


Op basis van alle reacties uit de gemeenten gelegen binnen de regio Rotterdam-Rijnmond zal door de werkgroep bepaald worden of er nieuwe scenario's opgenomen dienen te worden in het Regionaal Risicoprofiel. De VRR is tevens voornemens om bij de vaststelling van het Regionaal Risicoprofiel inzicht te geven in welke thema's uit het Regionaal Risicoprofiel voor uw gemeente van toepassing zijn. Daarnaast zal ook een beschrijving worden gegeven van de door u relevant geachte risico's.

Graag verzoek ik u voor 30 november 2015 uw reactie te sturen aan de heer B. Buitendijk, Projectleider Regionaal Risicoprofiel. Dit kan door het sturen van een e-mail naar [b.buitendijk@veiligheidsregio-rr.nl](mailto:b.buitendijk@veiligheidsregio-rr.nl) of een brief naar:

Veiligheidsregio Rotterdam-Rijnmond  
Directie Risico- en Crisisbeheersing  
T.a.v. dhr. B. Buitendijk  
Postbus 9154  
3007 AD Rotterdam

Indien u nog vragen heeft kunt u deze richten aan de heer B. Buitendijk [b.buitendijk@veiligheidsregio-rr.nl](mailto:b.buitendijk@veiligheidsregio-rr.nl) en/of telefoonnummer 06-51034975.

Hoogachtend,

A large, stylized handwritten signature in blue ink, consisting of several loops and a long horizontal stroke.

mr. drs. A. Littooy

Algemeen directeur Veiligheidsregio Rotterdam-Rijnmond

---

Bijlagen:

1. Scenario's uit het Regionaal Risicoprofiel 2012



Bijlage 1

Nr.	Thema	Scenario's
1	Natuurlijke omgeving	Overstromingen – Doorbraak primaire kering
2		Overstromingen – Doorbraak regionale kering
3		Duinbrand
4		Storm en windhozen
5	Gebouwde omgeving	Brand complexe bebouwing
6		Brand oude binnenstad
7		Instorten winkelpand
8	Technologische omgeving	LPG tankwagen BLEVE
9		Lekkage toxische stof uit spoorketelwagon
10		Bezwijken hogedrukgasleiding
11		Grote uitstoot toxische stof
12		Plasbrand stationair
13		Verspreiding radioactieve stoffen
14	Vitale infrastructuur en voorzieningen	Uitval elektriciteitsvoorziening
15		Verontreiniging in drinkwaternet
16		Breuk rioleringsstelsel
17	Verkeer en vervoer	Uitval spraak- en datacommunicatie
18		Neerstorten groot personenvliegtuig
19		Aanvaring op water
20		Groot verkeersongeval
21		Complex treinongeval
22		Vrachtwagenbrand tunnel
23	Gezondheid	Metrobrand
24		Dierziekte overdraagbaar op mens
25		Ziektegolf via voedsel
26	Sociaal-maatschappelijke omgeving	Griepdemonie
27		Paniek tijdens evenement
28		Maatschappelijke onrust
29		Dreiging terrorisme



## Veiligheidsregio Rotterdam-Rijnmond

Directie

*Postadres*

Postbus 9154  
3007 AD Rotterdam

*Bezoekadres*

Wilhelminakade 947  
Rotterdam

Telefoon 010-4468 905

Telefax 010-4468 999

E-Mail [arianne.verhage@veiligheidsregio-rr.nl](mailto:arianne.verhage@veiligheidsregio-rr.nl)

15UIT10636

Ons kenmerk

28 september 2015

Datum

Behandeld door

Mw. A. Verhage

Gemeente Schiedam

T.a.v. burgemeester C.H.J. Lamers

Stadserf 1

Postbus 1501

3100 AA SCHIEDAM

Geachte burgemeester Lamers,

Een complexe samenleving als de Nederlandse moet adequaat kunnen insprijgen op vele soorten veiligheidsrisico's. Ordeverstoringen, overstromingen, treinongevallen en terrorisme, maar bijvoorbeeld ook infectieziekten en uitval van nutsvoorzieningen vormen een continue bedreiging van de vitale belangen van de samenleving. Om deze bedreigingen het hoofd te kunnen bieden, moeten overheidsinstanties, bedrijfsleven en de burger nauw samenwerken. Elke regio herbergt specifieke risico's waarvoor gericht beleid van de Veiligheidsregio en haar partners nodig kan zijn. Het regionaal risicoprofiel is bedoeld om inzicht in de aanwezige risico's te krijgen. Op basis van dit inzicht kan het veiligheidsbestuur strategisch beleid voeren om de aanwezige risico's te voorkomen en te beperken en om de crisisbeheersingsorganisatie op specifieke risico's voor te bereiden. Ook biedt het een basis voor de risicocommunicatie naar de burgers.

Het regionaal risicoprofiel is bedoeld om de gemeenten en het bestuur van de Veiligheidsregio antwoord te geven op onder andere de volgende vragen:

Wat kan ons overkomen? Alles begint met inzicht in de aanwezige risicovolle situaties. Welke risicovolle bedrijfsactiviteiten worden binnen de regio uitgevoerd? Welke infrastructuur loopt over het grondgebied? Welke soorten natuurrampen kunnen ons overkomen? Welke kwetsbare gebouwen en nutsvoorzieningen kunnen getroffen worden? Hiervoor wordt als eerste stap van het risicoprofiel voor elk crisistype een risico-inventarisatie uitgevoerd. Omdat risico's zich niet aan regiogrenzen houden, wordt deze inventarisatie ook bovenregionaal afgestemd.

In 2012 is door het Algemeen Bestuur van de Veiligheidsregio Rotterdam-Rijnmond het Regionaal Risicoprofiel vastgesteld. In bijlage 1 is een opsomming gegeven van de scenario's die de basis hebben gevormd van het Regionaal Risicoprofiel uit 2012. In voorbereiding op de risico-inventarisatie, die begin 2016 wordt uitgevoerd, wil ik u vragen aan te geven of naast de in bijlage 1 benoemde risico's nog andere specifieke risico's voor uw gemeente van belang zijn.

Op basis van alle reacties uit de gemeenten gelegen binnen de regio Rotterdam-Rijnmond zal door de werkgroep bepaald worden of er nieuwe scenario's opgenomen dienen te worden in het Regionaal Risicoprofiel. De VRR is tevens voornemens om bij de vaststelling van het Regionaal Risicoprofiel inzicht te geven in welke thema's uit het Regionaal Risicoprofiel voor uw gemeente van toepassing zijn. Daarnaast zal ook een beschrijving worden gegeven van de door u relevant geachte risico's.

Graag verzoek ik u voor 30 november 2015 uw reactie te sturen aan de heer B. Buitendijk, Projectleider Regionaal Risicoprofiel. Dit kan door het sturen van een e-mail naar [b.buitendijk@veiligheidsregio-rr.nl](mailto:b.buitendijk@veiligheidsregio-rr.nl) of een brief naar:

Veiligheidsregio Rotterdam-Rijnmond  
Directie Risico- en Crisisbeheersing  
T.a.v. dhr. B. Buitendijk  
Postbus 9154  
3007 AD Rotterdam

Indien u nog vragen heeft kunt u deze richten aan de heer B. Buitendijk [b.buitendijk@veiligheidsregio-rr.nl](mailto:b.buitendijk@veiligheidsregio-rr.nl) en/of telefoonnummer 06-51034975.

Hoogachtend,



mr. drs. A. Littoij  
Algemeen directeur Veiligheidsregio Rotterdam-Rijnmond

---

Bijlagen:

1. Scenario's uit het Regionaal Risicoprofiel 2012

Bijlage 1

Nr.	Thema	Scenario's
1	Natuurlijke omgeving	Overstromingen – Doorbraak primaire kering
2		Overstromingen – Doorbraak regionale kering
3		Duinbrand
4		Storm en windhozen
5	Gebouwde omgeving	Brand complexe bebouwing
6		Brand oude binnenstad
7		Instorten winkelpand
8	Technologische omgeving	LPG tankwagen BLEVE
9		Lekkage toxische stof uit spoorketelwagon
10		Bezwijken hogedrukgasleiding
11		Grote uitstoot toxische stof
12		Plasbrand stationair
13		Verspreiding radioactieve stoffen
14	Vitale infrastructuur en voorzieningen	Uitval elektriciteitsvoorziening
15		Verontreiniging in drinkwaternet
16		Breuk rioleringssysteem
17	Verkeer en vervoer	Uitval spraak- en datacommunicatie
18		Neerstorten groot personenvliegtuig
19		Aanvaring op water
20		Groot verkeersongeval
21		Complex treinongeval
22		Vrachtwagenbrand tunnel
23		Metrobrand
24	Gezondheid	Dierziekte overdraagbaar op mens
25		Ziektegift via voedsel
26		Griep пандеміе
27	Sociaal-maatschappelijke omgeving	Paniek tijdens evenement
28		Maatschappelijke onrust
29		Dreiging terrorisme





## Veiligheidsregio Rotterdam-Rijnmond

### Directie

#### Postadres

Postbus 9154  
3007 AD Rotterdam

#### Bezoekadres

Wilhelminakade 947  
Rotterdam

Telefoon 010-4468 905

Telefax 010-4468 999

E-Mail [arianne.verhage@veiligheidsregio-rr.nl](mailto:arianne.verhage@veiligheidsregio-rr.nl)

Ons kenmerk 15UIT10636

Datum 28 september 2015

Behandeld door Mw. A. Verhage

Gemeente Lansingerland

T.a.v. burgemeester P.H. van de Stadt

Tobias Asserlaan 1

2662 SB BERGSCHEHOEK

Geachte burgemeester Van de Stadt,

Een complexe samenleving als de Nederlandse moet adequaat kunnen insprijnen op vele soorten veiligheidsrisico's. Ordeverstoringen, overstromingen, treinongevallen en terrorisme, maar bijvoorbeeld ook infectieziekten en uitval van nutsvoorzieningen vormen een continue bedreiging van de vitale belangen van de samenleving. Om deze bedreigingen het hoofd te kunnen bieden, moeten overheidsinstanties, bedrijfsleven en de burger nauw samenwerken. Elke regio herbergt specifieke risico's waarvoor gericht beleid van de Veiligheidsregio en haar partners nodig kan zijn. Het regionaal risicoprofiel is bedoeld om inzicht in de aanwezige risico's te krijgen. Op basis van dit inzicht kan het veiligheidsbestuur strategisch beleid voeren om de aanwezige risico's te voorkomen en te beperken en om de crisisbeheersingsorganisatie op specifieke risico's voor te bereiden. Ook biedt het een basis voor de risicocommunicatie naar de burgers.

Het regionaal risicoprofiel is bedoeld om de gemeenten en het bestuur van de Veiligheidsregio antwoord te geven op onder andere de volgende vragen:

Wat kan ons overkomen? Alles begint met inzicht in de aanwezige risicovolle situaties. Welke risicovolle bedrijfsactiviteiten worden binnen de regio uitgevoerd? Welke infrastructuur loopt over het grondgebied? Welke soorten natuurrampen kunnen ons overkomen? Welke kwetsbare gebouwen en nutsvoorzieningen kunnen getroffen worden? Hiervoor wordt als eerste stap van het risicoprofiel voor elk crisistype een risico-inventarisatie uitgevoerd. Omdat risico's zich niet aan regiogrenzen houden, wordt deze inventarisatie ook bovenregionaal afgestemd.

In 2012 is door het Algemeen Bestuur van de Veiligheidsregio Rotterdam-Rijnmond het Regionaal Risicoprofiel vastgesteld. In bijlage 1 is een opsomming gegeven van de scenario's die de basis hebben gevormd van het Regionaal Risicoprofiel uit 2012. In voorbereiding op de risico-inventarisatie, die begin 2016 wordt uitgevoerd, wil ik u vragen aan te geven of naast de in bijlage 1 benoemde risico's nog andere specifieke risico's voor uw gemeente van belang zijn.


Op basis van alle reacties uit de gemeenten gelegen binnen de regio Rotterdam-Rijnmond zal door de werkgroep bepaald worden of er nieuwe scenario's opgenomen dienen te worden in het Regionaal Risicoprofiel. De VRR is tevens voornemens om bij de vaststelling van het Regionaal Risicoprofiel inzicht te geven in welke thema's uit het Regionaal Risicoprofiel voor uw gemeente van toepassing zijn. Daarnaast zal ook een beschrijving worden gegeven van de door u relevant geachte risico's.

Graag verzoek ik u voor 30 november 2015 uw reactie te sturen aan de heer B. Buitendijk, Projectleider Regionaal Risicoprofiel. Dit kan door het sturen van een e-mail naar [b.buitendijk@veiligheidsregio-rr.nl](mailto:b.buitendijk@veiligheidsregio-rr.nl) of een brief naar:

Veiligheidsregio Rotterdam-Rijnmond  
Directie Risico- en Crisisbeheersing  
T.a.v. dhr. B. Buitendijk  
Postbus 9154  
3007 AD Rotterdam

Indien u nog vragen heeft kunt u deze richten aan de heer B. Buitendijk [b.buitendijk@veiligheidsregio-rr.nl](mailto:b.buitendijk@veiligheidsregio-rr.nl) en/of telefoonnummer 06-51034975.

Hoogachtend,



mr. drs. A. Littooy  
Algemeen directeur Veiligheidsregio Rotterdam-Rijnmond

---

Bijlagen:

1. Scenario's uit het Regionaal Risicoprofiel 2012

Bijlage 1

Nr.	Thema	Scenario's
1	Natuurlijke omgeving	Overstromingen – Doorbraak primaire kering
2		Overstromingen – Doorbraak regionale kering
3		Duinbrand
4		Storm en windhozen
5	Gebouwde omgeving	Brand complexe bebouwing
6		Brand oude binnenstad
7		Instorten winkelpand
8	Technologische omgeving	LPG tankwagen BLEVE
9		Lekkage toxische stof uit spoorketelwagon
10		Bezwijken hogedrukgasleiding
11		Grote uitstoot toxische stof
12		Plasbrand stationair
13		Verspreiding radioactieve stoffen
14	Vitale infrastructuur en voorzieningen	Uitval elektriciteitsvoorziening
15		Verontreiniging in drinkwaternet
16		Breuk rioleringsysteem
17	Verkeer en vervoer	Uitval spraak- en datacommunicatie
18		Neerstorten groot personenvliegtuig
19		Aanvaring op water
20		Groot verkeersongeval
21		Complex treinongeval
22		Vrachtwagenbrand tunnel
23	Gezondheid	Metrobrand
24		Dierziekte overdraagbaar op mens
25		Ziektegolf via voedsel
26	Sociaal-maatschappelijke omgeving	Grieppandemie
27		Paniek tijdens evenement
28		Maatschappelijke onrust
29		Dreiging terrorisme





## Veiligheidsregio Rotterdam-Rijnmond

### Directie

#### Postadres

Postbus 9154  
3007 AD Rotterdam

#### Bezoekadres

Wilhelminakade 947  
Rotterdam

Telefoon 010-4468 905

Telefax 010-4468 999

E-Mail [arianne.verhage@veiligheidsregio-rr.nl](mailto:arianne.verhage@veiligheidsregio-rr.nl)

15UIT10636

Ons kenmerk

Datum 28 september 2015

Behandeld door

Mw. A. Verhage

#### Gemeente Brielle

T.a.v. burgemeester G.G.J. Rensen  
Slagveld 36  
3231 AP BRIELLE

Geachte burgemeester Rensen,

Een complexe samenleving als de Nederlandse moet adequaat kunnen inspringen op vele soorten veiligheidsrisico's. Ordeverstoringen, overstromingen, treinongevallen en terrorisme, maar bijvoorbeeld ook infectieziekten en uitval van nutsvoorzieningen vormen een continue bedreiging van de vitale belangen van de samenleving. Om deze bedreigingen het hoofd te kunnen bieden, moeten overheidsinstanties, bedrijfsleven en de burger nauw samenwerken. Elke regio herbergt specifieke risico's waarvoor gericht beleid van de Veiligheidsregio en haar partners nodig kan zijn. Het regionaal risicoprofiel is bedoeld om inzicht in de aanwezige risico's te krijgen. Op basis van dit inzicht kan het veiligheidsbestuur strategisch beleid voeren om de aanwezige risico's te voorkomen en te beperken en om de crisisbeheersingsorganisatie op specifieke risico's voor te bereiden. Ook biedt het een basis voor de risicocommunicatie naar de burgers.

Het regionaal risicoprofiel is bedoeld om de gemeenten en het bestuur van de Veiligheidsregio antwoord te geven op onder andere de volgende vragen:

Wat kan ons overkomen? Alles begint met inzicht in de aanwezige risicovolle situaties. Welke risicovolle bedrijfsactiviteiten worden binnen de regio uitgevoerd? Welke infrastructuur loopt over het grondgebied? Welke soorten natuurrampen kunnen ons overkomen? Welke kwetsbare gebouwen en nutsvoorzieningen kunnen getroffen worden? Hiervoor wordt als eerste stap van het risicoprofiel voor elk crisistype een risico-inventarisatie uitgevoerd. Omdat risico's zich niet aan regiogrenzen houden, wordt deze inventarisatie ook bovenregionaal afgestemd.

In 2012 is door het Algemeen Bestuur van de Veiligheidsregio Rotterdam-Rijnmond het Regionaal Risicoprofiel vastgesteld. In bijlage 1 is een opsomming gegeven van de scenario's die de basis hebben gevormd van het Regionaal Risicoprofiel uit 2012. In voorbereiding op de risico-inventarisatie, die begin 2016 wordt uitgevoerd, wil ik u vragen aan te geven of naast de in bijlage 1 benoemde risico's nog andere specifieke risico's voor uw gemeente van belang zijn.

Op basis van alle reacties uit de gemeenten gelegen binnen de regio Rotterdam-Rijnmond zal door de werkgroep bepaald worden of er nieuwe scenario's opgenomen dienen te worden in het Regionaal Risicoprofiel. De VRR is tevens voornemens om bij de vaststelling van het Regionaal Risicoprofiel inzicht te geven in welke thema's uit het Regionaal Risicoprofiel voor uw gemeente van toepassing zijn. Daarnaast zal ook een beschrijving worden gegeven van de door u relevant geachte risico's.




Graag verzoek ik u voor 30 november 2015 uw reactie te sturen aan de heer B. Buitendijk, Projectleider Regionaal Risicoprofiel. Dit kan door het sturen van een e-mail naar [b.buitendijk@veiligheidsregio-rr.nl](mailto:b.buitendijk@veiligheidsregio-rr.nl) of een brief naar:

Veiligheidsregio Rotterdam-Rijnmond  
Directie Risico- en Crisisbeheersing  
T.a.v. dhr. B. Buitendijk  
Postbus 9154  
3007 AD Rotterdam

Indien u nog vragen heeft kunt u deze richten aan de heer B. Buitendijk [b.buitendijk@veiligheidsregio-rr.nl](mailto:b.buitendijk@veiligheidsregio-rr.nl) en/of telefoonnummer 06-51034975.

Hoogachtend,

A handwritten signature in blue ink, consisting of a large loop followed by a horizontal line and a small circle.

mr. drs. A. Littoij  
Algemeen directeur Veiligheidsregio Rotterdam-Rijnmond

---

Bijlagen:

1. Scenario's uit het Regionaal Risicoprofiel 2012

Bijlage 1

Nr.	Thema	Scenario's
1	Natuurlijke omgeving	Overstromingen – Doorbraak primaire kering
2		Overstromingen – Doorbraak regionale kering
3		Duinbrand
4		Storm en windhozen
5	Gebouwde omgeving	Brand complexe bebouwing
6		Brand oude binnenstad
7		Instorten winkelpand
8	Technologische omgeving	LPG tankwagen BLEVE
9		Lekkage toxische stof uit spoorketelwagon
10		Bezwijken hogedrukgasleiding
11		Grote uitstoot toxische stof
12		Plasbrand stationair
13		Verspreiding radioactieve stoffen
14	Vitale infrastructuur en voorzieningen	Uitval elektriciteitsvoorziening
15		Verontreiniging in drinkwaternet
16		Breuk rioleringsysteem
17	Verkeer en vervoer	Uitval spraak- en datacommunicatie
18		Neerstorten groot personenvliegtuig
19		Aanvaring op water
20		Groot verkeersongeval
21		Complex treinongeval
22		Vrachtwagenbrand tunnel
23	Gezondheid	Metrobrand
24		Dierziekte overdraagbaar op mens
25		Ziektegolf via voedsel
26	Sociaal-maatschappelijke omgeving	Griep pandemie
27		Paniek tijdens evenement
28		Maatschappelijke onrust
29		Dreiging terrorisme



## Veiligheidsregio Rotterdam-Rijnmond

Directie

*Postadres*

Postbus 9154  
3007 AD Rotterdam

*Bezoekadres*

Wilhelminakade 947  
Rotterdam

Telefoon 010-4468 905

Telefax 010-4468 999

E-Mail [arianne.verhage@veiligheidsregio-rr.nl](mailto:arianne.verhage@veiligheidsregio-rr.nl)

Ons kenmerk 15UIT10636

Datum 28 september 2015

Behandeld door Mw. A. Verhage

**Gemeente Rotterdam**

T.a.v. burgemeester ing. A. Aboutaleb  
Postbus 70012  
3000 KP ROTTERDAM

Geachte burgemeester Aboutaleb,

Een complexe samenleving als de Nederlandse moet adequaat kunnen insprijnen op vele soorten veiligheidsrisico's. Ordeverstoringen, overstromingen, treinongevallen en terrorisme, maar bijvoorbeeld ook infectieziekten en uitval van nutsvoorzieningen vormen een continue bedreiging van de vitale belangen van de samenleving. Om deze bedreigingen het hoofd te kunnen bieden, moeten overheidsinstanties, bedrijfsleven en de burger nauw samenwerken. Elke regio herbergt specifieke risico's waarvoor gericht beleid van de Veiligheidsregio en haar partners nodig kan zijn. Het regionaal risicoprofiel is bedoeld om inzicht in de aanwezige risico's te krijgen. Op basis van dit inzicht kan het veiligheidsbestuur strategisch beleid voeren om de aanwezige risico's te voorkomen en te beperken en om de crisisbeheersingsorganisatie op specifieke risico's voor te bereiden. Ook biedt het een basis voor de risicocommunicatie naar de burgers.

Het regionaal risicoprofiel is bedoeld om de gemeenten en het bestuur van de Veiligheidsregio antwoord te geven op onder andere de volgende vragen:

Wat kan ons overkomen? Alles begint met inzicht in de aanwezige risicovolle situaties. Welke risicovolle bedrijfsactiviteiten worden binnen de regio uitgevoerd? Welke infrastructuur loopt over het grondgebied? Welke soorten natuurrampen kunnen ons overkomen? Welke kwetsbare gebouwen en nutsvoorzieningen kunnen getroffen worden? Hiervoor wordt als eerste stap van het risicoprofiel voor elk crisistype een risico-inventarisatie uitgevoerd. Omdat risico's zich niet aan regiogrenzen houden, wordt deze inventarisatie ook bovenregionaal afgestemd.

In 2012 is door het Algemeen Bestuur van de Veiligheidsregio Rotterdam-Rijnmond het Regionaal Risicoprofiel vastgesteld. In bijlage 1 is een opsomming gegeven van de scenario's die de basis hebben gevormd van het Regionaal Risicoprofiel uit 2012. In voorbereiding op de risico-inventarisatie, die begin 2016 wordt uitgevoerd, wil ik u vragen aan te geven of naast de in bijlage 1 benoemde risico's nog andere specifieke risico's voor uw gemeente van belang zijn.


Op basis van alle reacties uit de gemeenten gelegen binnen de regio Rotterdam-Rijnmond zal door de werkgroep bepaald worden of er nieuwe scenario's opgenomen dienen te worden in het Regionaal Risicoprofiel. De VRR is tevens voornemens om bij de vaststelling van het Regionaal Risicoprofiel inzicht te geven in welke thema's uit het Regionaal Risicoprofiel voor uw gemeente van toepassing zijn. Daarnaast zal ook een beschrijving worden gegeven van de door u relevant geachte risico's.

Graag verzoek ik u voor 30 november 2015 uw reactie te sturen aan de heer B. Buitendijk, Projectleider Regionaal Risicoprofiel. Dit kan door het sturen van een e-mail naar [b.buitendijk@veiligheidsregio-rr.nl](mailto:b.buitendijk@veiligheidsregio-rr.nl) of een brief naar:

Veiligheidsregio Rotterdam-Rijnmond  
Directie Risico- en Crisisbeheersing  
T.a.v. dhr. B. Buitendijk  
Postbus 9154  
3007 AD Rotterdam

Indien u nog vragen heeft kunt u deze richten aan de heer B. Buitendijk [b.buitendijk@veiligheidsregio-rr.nl](mailto:b.buitendijk@veiligheidsregio-rr.nl) en/of telefoonnummer 06-51034975.

Hoogachtend,



mr. drs. A. Littoij  
Algemeen directeur Veiligheidsregio Rotterdam-Rijnmond

---

Bijlagen:

1. Scenario's uit het Regionaal Risicoprofiel 2012



Bijlage 1

Nr.	Thema	Scenario's
1	Natuurlijke omgeving	Overstromingen – Doorbraak primaire kering
2		Overstromingen – Doorbraak regionale kering
3		Duinbrand
4		Storm en windhozen
5	Gebouwde omgeving	Brand complexe bebouwing
6		Brand oude binnenstad
7		Instorten winkelpand
8	Technologische omgeving	LPG tankwagen BLEVE
9		Lekkage toxische stof uit spoorketelwagon
10		Bezwijken hogedrukgasleiding
11		Grote uitstoot toxische stof
12		Plasbrand stationair
13		Verspreiding radioactieve stoffen
14	Vitale infrastructuur en voorzieningen	Uitval elektriciteitsvoorziening
15		Verontreiniging in drinkwaternet
16		Breuk rioleringsysteem
17		Uitval spraak- en datacommunicatie
18	Verkeer en vervoer	Neerstorten groot personenvliegtuig
19		Aanvaring op water
20		Groot verkeersongeval
21		Complex treinongeval
22		Vrachtwagenbrand tunnel
23		Metrobrand
24	Gezondheid	Dierziekte overdraagbaar op mens
25		Ziektegolf via voedsel
26		Griep пандemie
27	Sociaal-maatschappelijke omgeving	Paniek tijdens evenement
28		Maatschappelijke onrust
29		Dreiging terrorisme